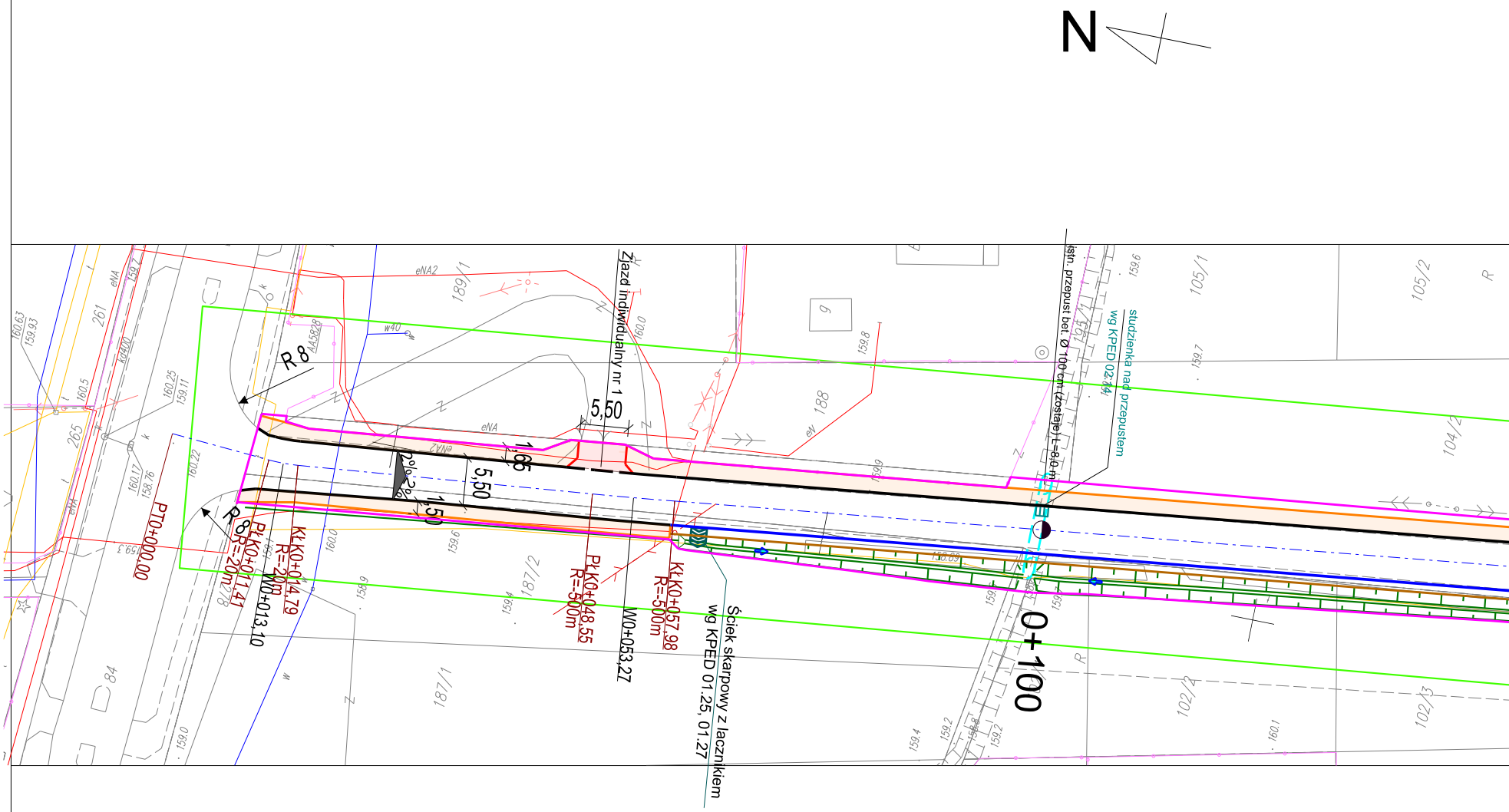
N
R 8
R 8
5,50
5,50
1,65
1,50
2%
2%
Zjazd indywidualny nr 1
PT0+000,00
PŁK0+011,41
R=-20m
KŁK0+014,79
R=-20m
W0+013,10
PŁK0+048,55
R=-500m
KŁK0+057,98
R=-500m
W0+053,27
Ściek skarpowy z łacznikiem
wg KPED 01.25, 01.27
istn. przepust bet. Ø 100 cm (zostaje) L=8,0 m
studzienka nad przepustem
wg KPED 02.14
0+100
eNA2
eNA
eNA2
w40
AA5828
kd400
189/1
188
187/2
187/1
261
265
278
84
195/1
105/1
105/2
104/2
102/2
102/3
160.63
159.93
160.5
160.25
159.11
160.17
158.76
160.22
159.1
160.0
159.6
158.9
159.4
160.0
159.8
159.9
159.6
159.7
158.89
159.4
159.2
158.8
159.2
160.1
159.0

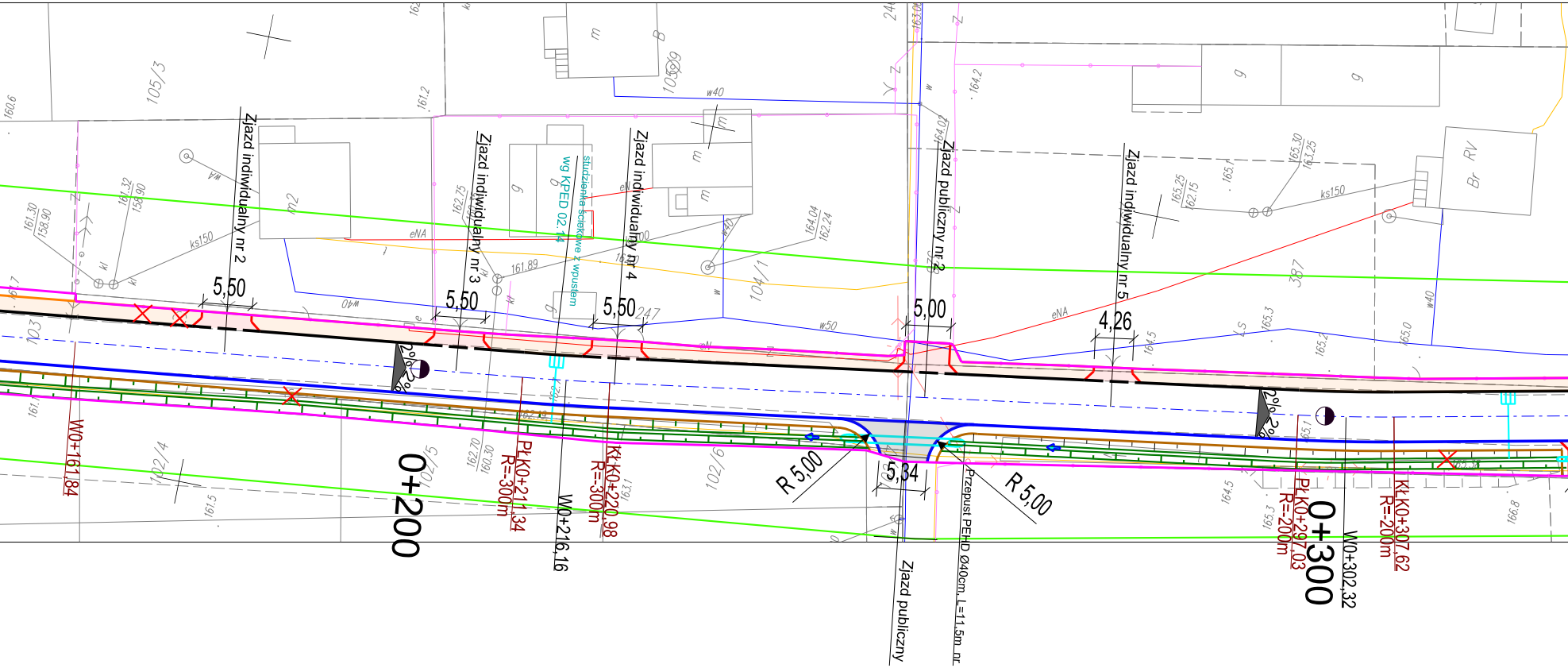
105/3
103
102/4
102/5
102/6
104/1
105/9
387
Zjazd indywidualny nr 2
Zjazd indywidualny nr 3
Zjazd indywidualny nr 4
Zjazd indywidualny nr 5
Zjazd publiczny nr 2
Zjazd publiczny
studzienka ściekowe z wpustem
wg KPED 02.14
Przepust PEHD Ø40cm. L=11,5m nr
5,50
5,50
5,50
5,00
4,26
5,34
R 5,00
R 5,00
2%
2%
2%
2%
0+200
0+300
W0+161,84
PłK0+211,34
R=-300m
W0+216,16
KłK0+220,98
R=-300m
PłK0+297,03
R=-200m
W0+302,32
KłK0+307,62
R=-200m
w40
w50
eNA
ks150
kl
m2
m
g
B
Br
RV
160.6
161.2
161.30
158.90
161.32
158.90
162.75
161.89
164.04
162.24
164.02
164.2
165.25
162.15
165.30
163.25
165.1
165.3
165.2
165.0
164.5
162.70
160.30
163.1
161.5
166.8

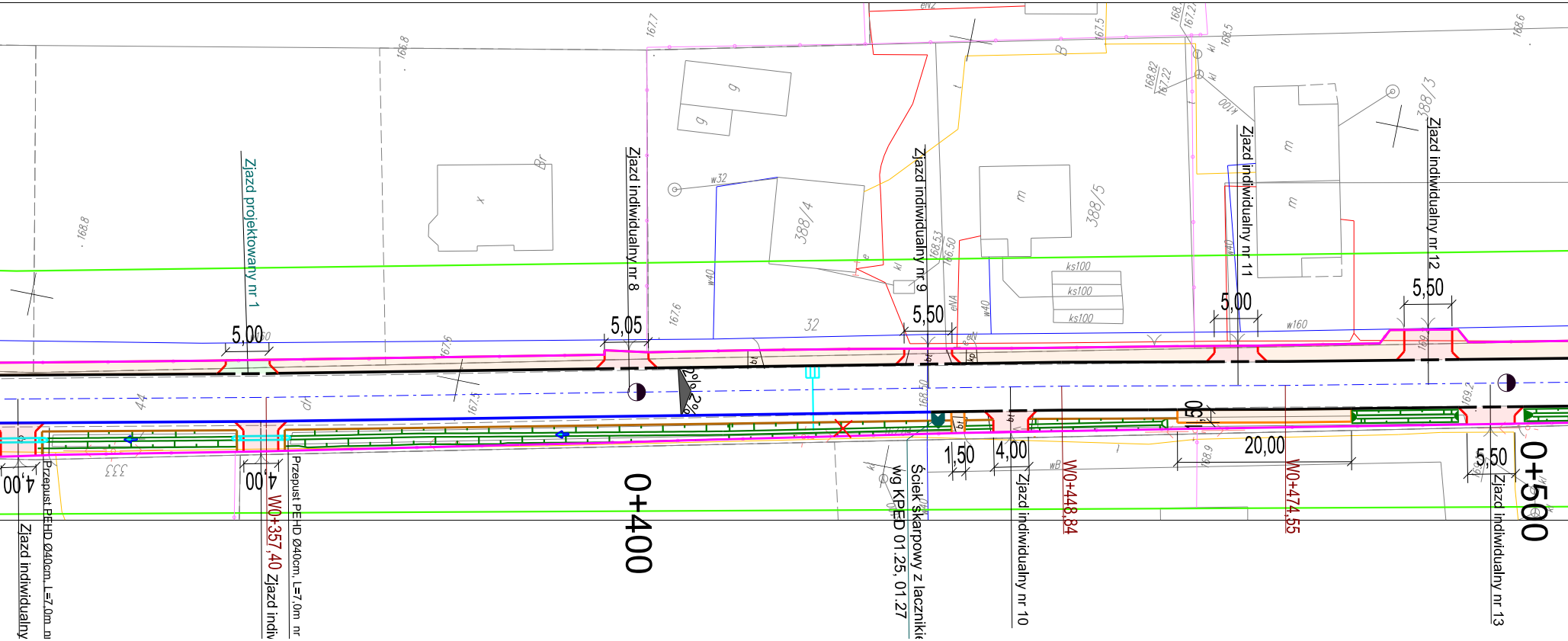
Zjazd projektowany nr 1
Zjazd indywidualny nr 8
Zjazd indywidualny nr 9
Zjazd indywidualny nr 11
Zjazd indywidualny nr 12
5,00
5,05
5,50
5,00
5,50
388/4
388/5
388/3
32
w32
w40
w160
ks100
ks100
ks100
eN2
eN4
166.8
167.7
168.8
167.6
167.5
167.5
168.5
168.6
168.82
167.22
168.53
166.50
2%
2%
0+400
0+500
4,00
4,00
333
44
Przepust PEHD Ø40cm, L=7,0m nr
Przepust PEHD Ø40cm, L=7,0m nr
Zjazd indywidualny
W0+357,40 Zjazd indyw
Ściek skarpowy z lacznik
wg KPED 01.25, 01.27
1,50
4,00
Zjazd indywidualny nr 10
W0+448,84
1,50
20,00
W0+474,55
5,50
Zjazd indywidualny nr 13
168.50
168.9
169.2

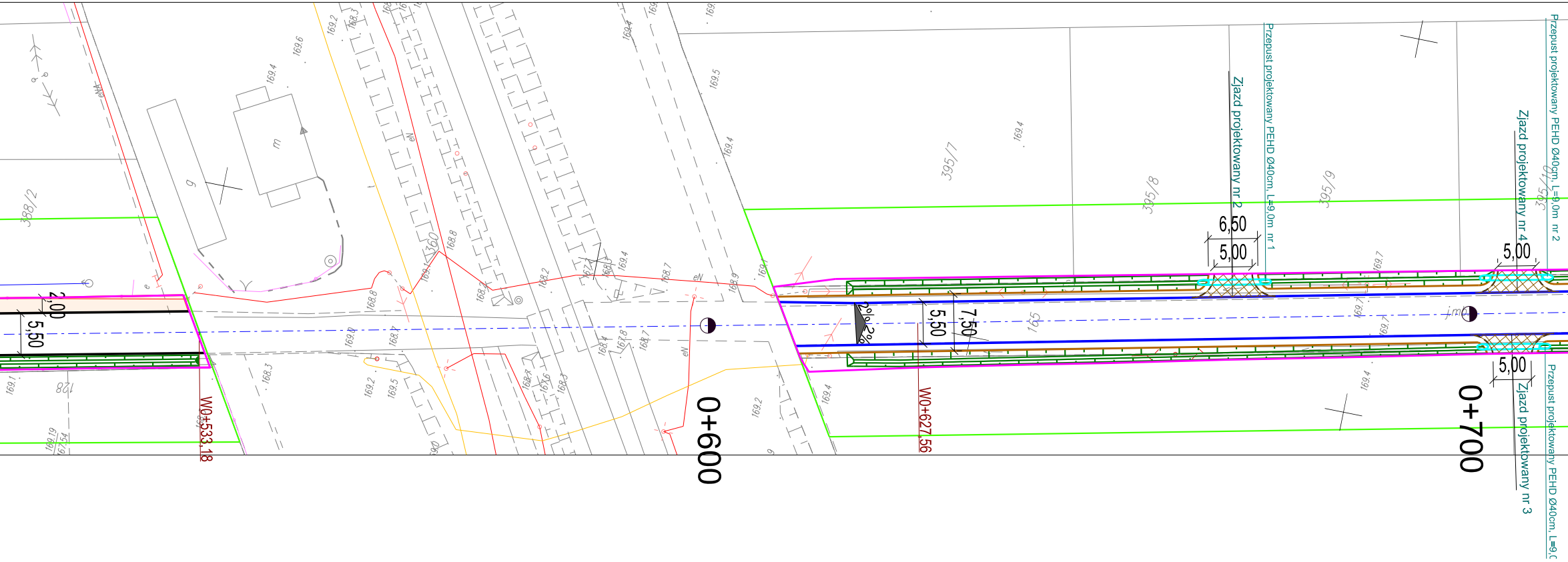
388/2
395/7
395/8
395/9
395/10
Przepust projektowany PEHD Ø40cm, L=9,0m nr 1
Zjazd projektowany nr 2
6,50
5,00
Zjazd projektowany nr 4
5,00
Przepust projektowany PEHD Ø40cm, L=9,0m nr 2
2,00
5,50
5,50
7,50
2% 2%
W0+533,18
W0+627,56
0+600
0+700
5,00
Zjazd projektowany nr 3
Przepust projektowany PEHD Ø40cm, L=9,0
169.4
169.6
169.2
168.8
169.5
169.4
169.4
169.7
169.4
169.2
169.4
168.3
169.1
128
169.19
167.54

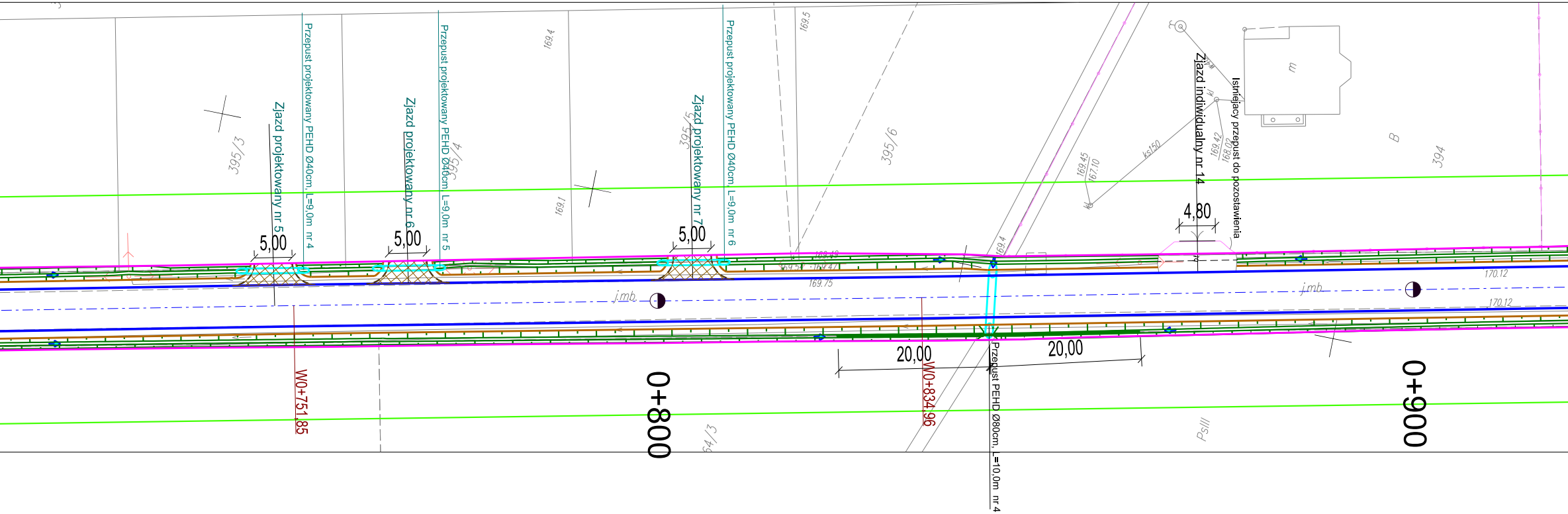
Przepust projektowany PEHD Ø40cm, L=9,0m nr 4
Zjazd projektowany nr 5
5,00
Przepust projektowany PEHD Ø40cm, L=9,0m nr 5
Zjazd projektowany nr 6
5,00
395/3
395/4
169.4
169.1
395/5
Zjazd projektowany nr 7
5,00
Przepust projektowany PEHD Ø40cm, L=9,0m nr 6
169.5
395/6
169.4
169.49
169.54
169.47
169.75
169.45
167.10
ks150
kl
169.42
168.02
Zjazd indywidualny nr 14
4,80
Istniejący przepust do pozostawienia
m
B
394
j.mb
j.mb
170.12
170.12
W0+751,85
0+800
64/3
20,00
W0+834,96
Przepust PEHD Ø80cm, L=10,0m nr 4
20,00
PsIII
0+900

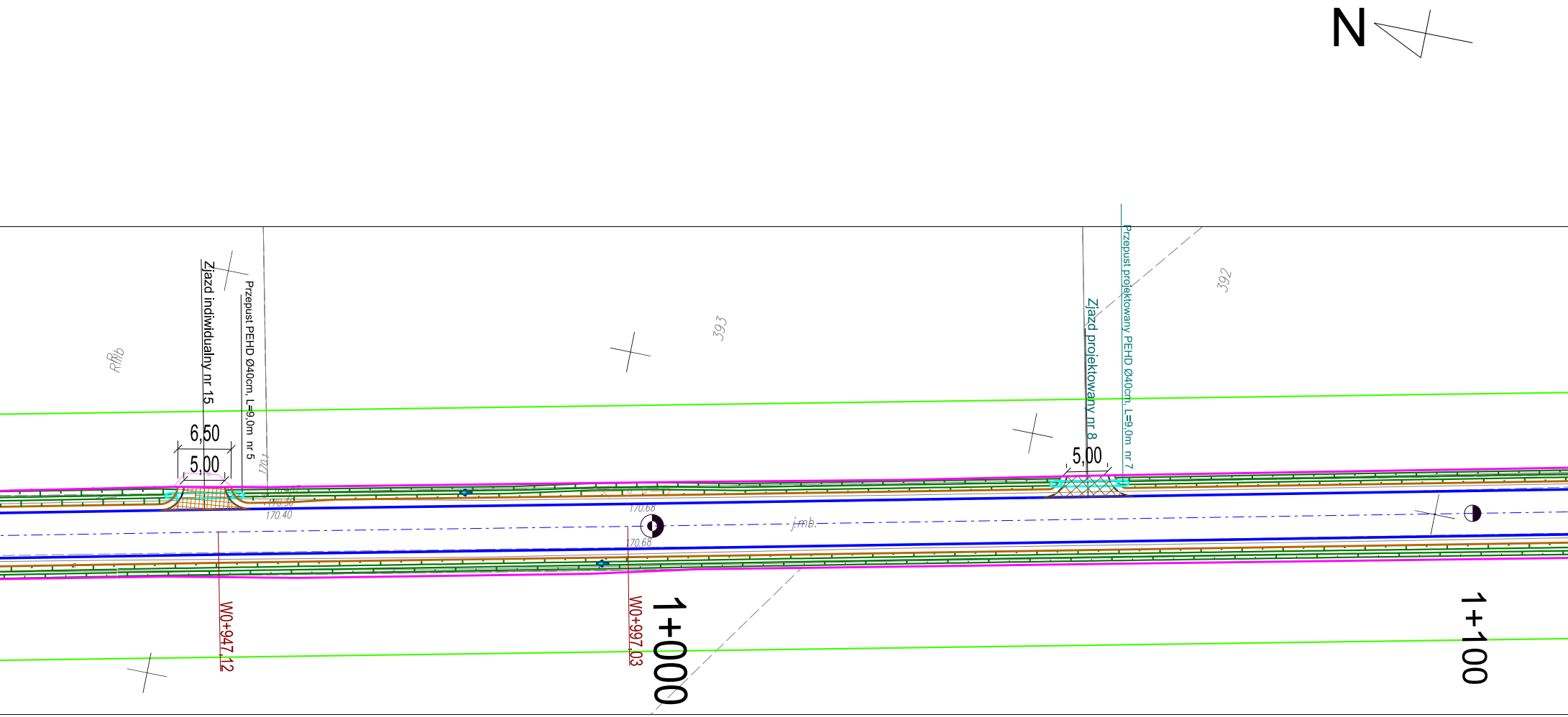
N
RIIIb
Zjazd indiwidualny nr 15
Przepust PEHD Ø40cm, L=9,0m nr 5
6,50
5,00
170.1
170.30
170.40
393
170.68
170.68
j.mb.
W0+947,12
W0+997,03
1+000
392
Zjazd projektowany nr 8
Przepust projektowany PEHD Ø40cm, L=9,0m nr 7
5,00
1+100

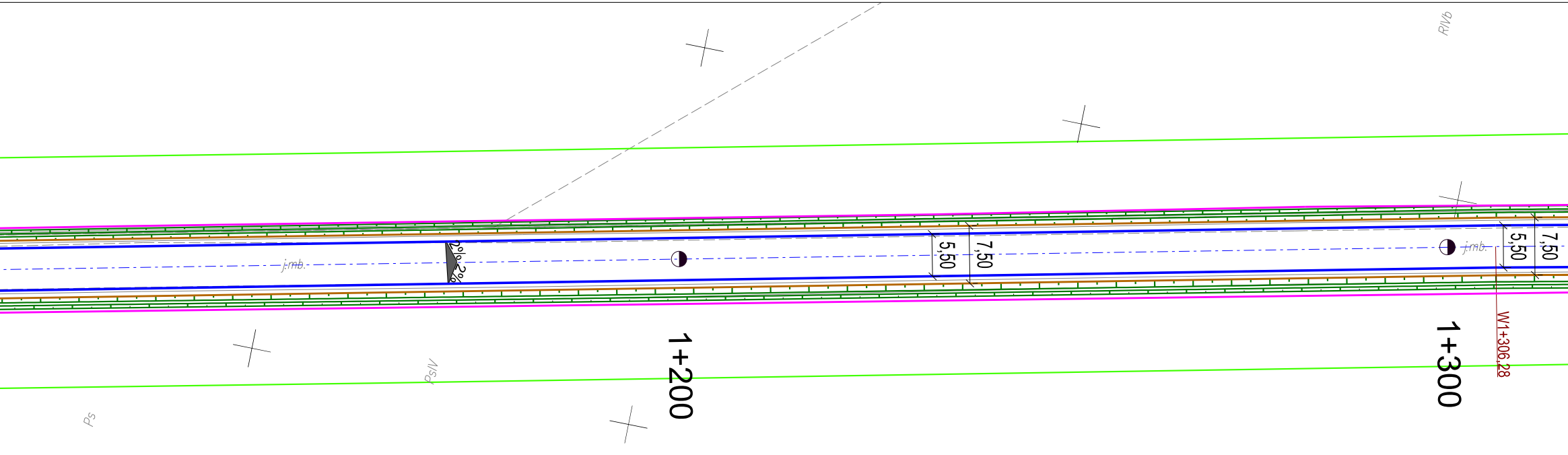
R/Vb
j.mb.
2%
2%
5,50
7,50
1+200
1+300
W1+306,28
Ps/V
Ps

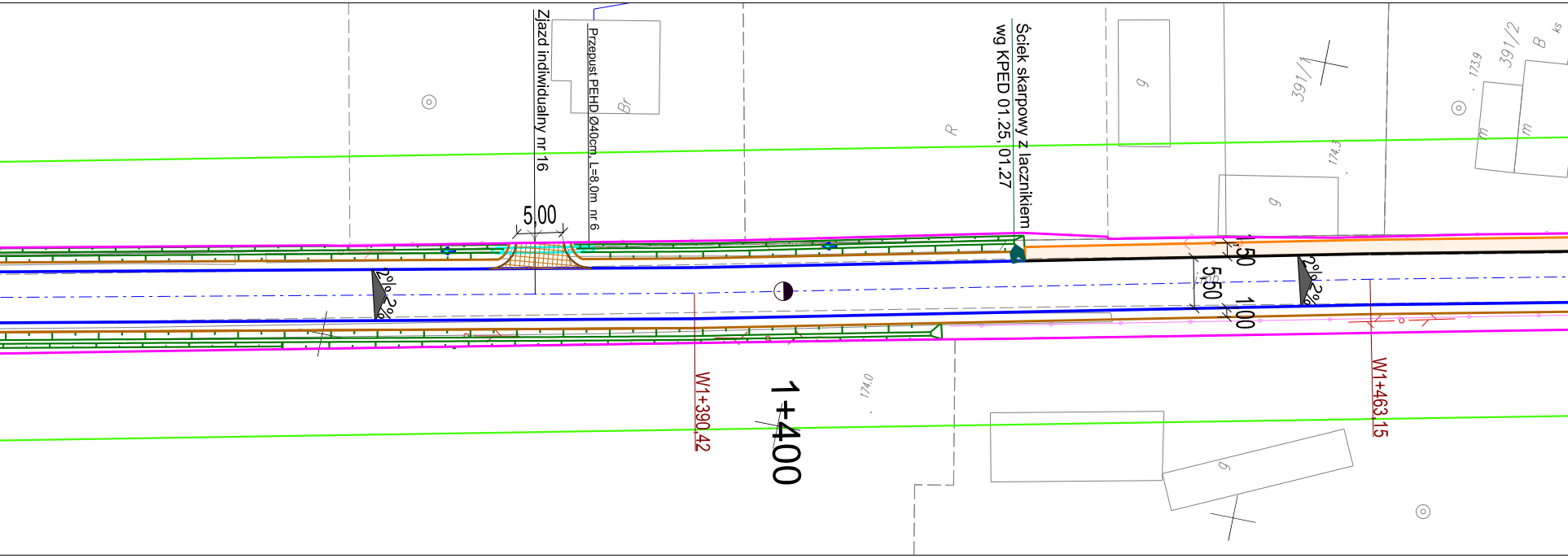
Zjazd indywidualny nr 16
Przepust PEHD Ø40cm, L=8,0m nr 6
5,00
Br
R
Ściek skarpowy z lacznikiem
wg KPED 01.25, 01.27
g
391/1
174,3
173,9
391/2
B
ks
m
m
2% 2%
1,50
5,50
1,00
2% 2%
imb
W1+390,42
1+400
174,0
g
W1+463,15

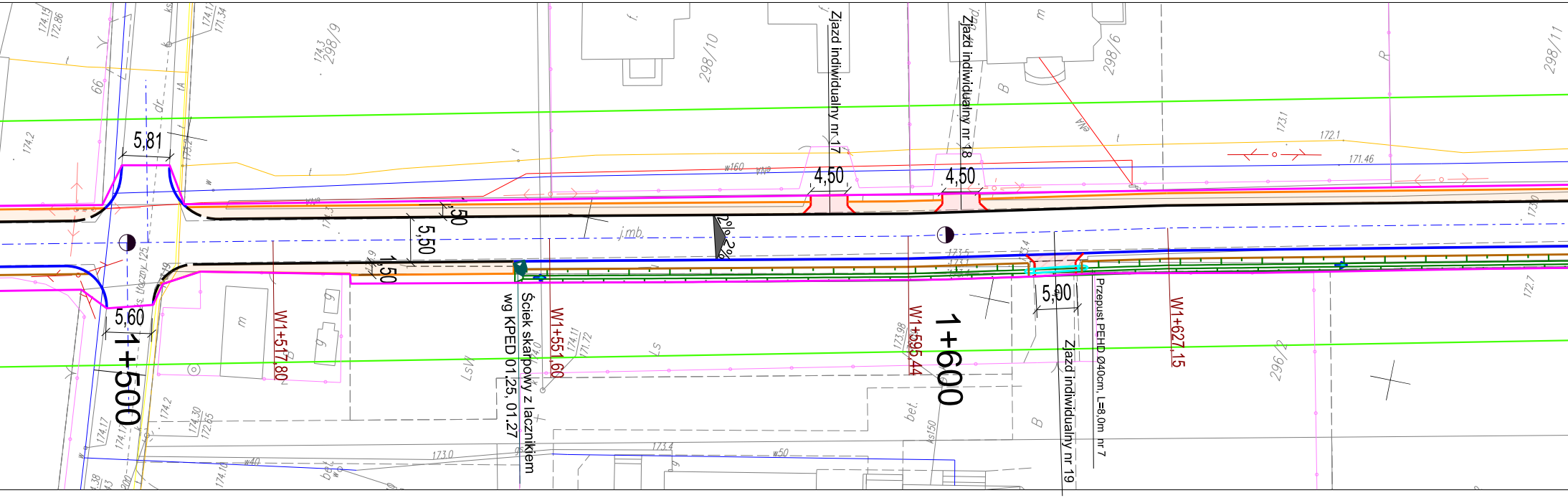
5,81
4,50
4,50
1,50
5,50
1,50
2%
2%
5,60
1+500
W1+517,80
Ściek skarpowy z łacznikiem
wg KPED 01.25, 01.27
W1+551,60
W1+595,44
1+600
5,00
Zjazd indywidualny nr 17
Zjazd indywidualny nr 18
Zjazd indywidualny nr 19
Przepust PEHD Ø40cm, L=8,0m nr 7
W1+627,15
298/9
298/10
298/6
298/11
296/2
jmb.
174.2
172.1
171.46
173.1
173.0
173.4
w160
w50
w40
ks150
bet.

Uwaga:
Przechyłka (rampy) według niwelety

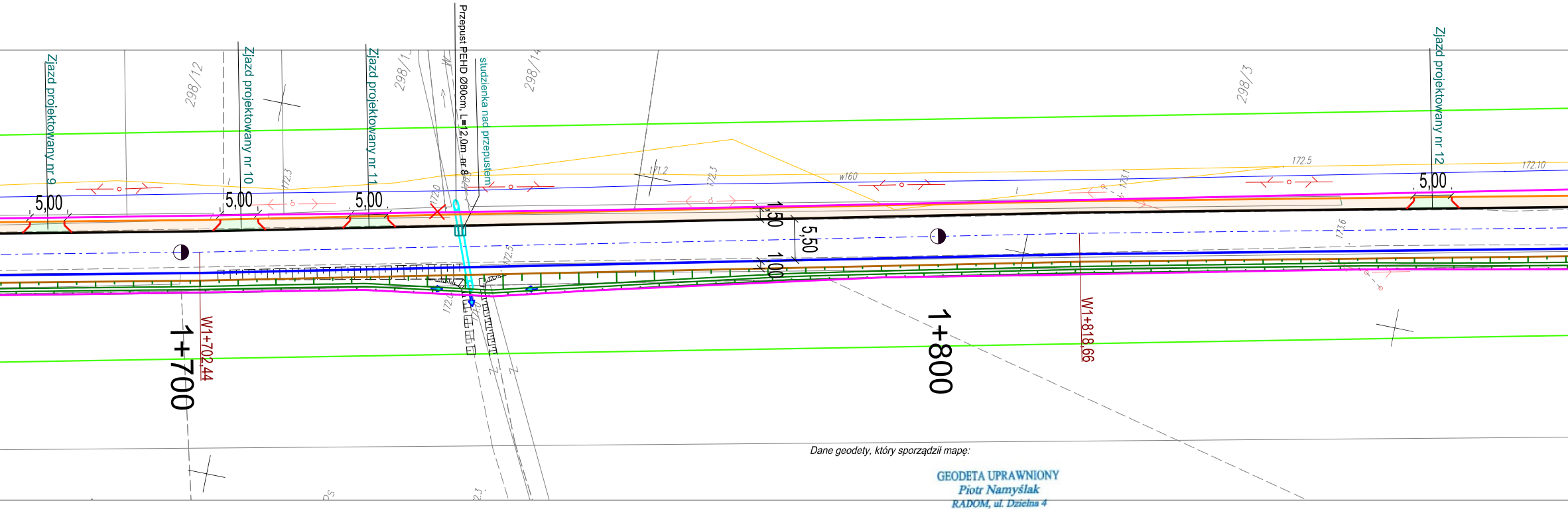
Zjazd projektowany nr 9
Zjazd projektowany nr 10
Zjazd projektowany nr 11
Zjazd projektowany nr 12
Przepust PEHD Ø80cm, L=12,0m nr 8
studzienka nad przepustem
298/12
298/13
298/14
298/3
5,00
5,00
5,00
5,00
1,50
5,50
1,00
1+700
1+800
W1+702,44
W1+818,66
172.3
171.2
172.3
172.5
172.10
w160
173.6

Dane geodety, który sporządził mapę:

GEODETA UPRAWNIONY
Piotr Namyślak
RADOM, ul. Dzielna 4
zaśw. GGK nr 20108

Radom, dnia 22.10.2014 r.

Poświadcza się, że niniejszy dokument został opracowany w wyniku prac geodezyjnych i kartograficznych, których rezultaty zawiera operat techniczny wpisany do ewidencji materiałów państwowego zasobu geodezyjnego i kartograficznego	
Organ prowadzący państwowy zasób geodezyjny i kartograficzny	STAROSTA RADOMSKI
Identyfikator ewidencyjny materiału zasobu - operatu technicznego	P.1425. 2014. 4170
Data wpisania operatu technicznego do ewidencji materiałów zasobu	2014 -11- 26
imię, nazwisko i podpis osoby reprezentującej organ	KIEROWNIK

MAPA DO CELÓW PROJEKTOWYCH

Arkusz nr 1 (4)

skala 1:500
miejscowość: Antoniówka, Groszowice, Myśliszewice, Wrzosów, Piotrowice
Jednostka ewidencyjna: 142506_2, Jedlnia Letnisko.
Obręb: 0002 - Antoniówka - działka nr 103
0005 - Groszowice - działki nr 44, 165, 353/2
0012 - Myśliszewice - działka nr 160/2
0021 - Wrzosów - działki nr 1845, 1844, 1039/9, 1039/22, 1394/2
0014 - Piotrowice - działka nr 78

obiekt - droga powiatowa numer 3527W

Identyfikator zgłoszenia pracy geodezyjnej: GKN.6642.1.3938.2014

Układ odniesienia wysokości: PL-KRON86-NH
Układ współrzędnych prostokątnych płaskich: PL-2000
Sytuacja zgodna z terenem na: 20.10.2014 r.

Oznaczenie granic obszaru będącego przedmiotem aktualizacji 🟩

Dane podmiotu, który wykonał mapę:

ZENIT U.G. Sylwia Bakalarz
26-600 Radom, ul. Kozienicka 213F
NIP 796-266-57-17 REGON 14 5832900

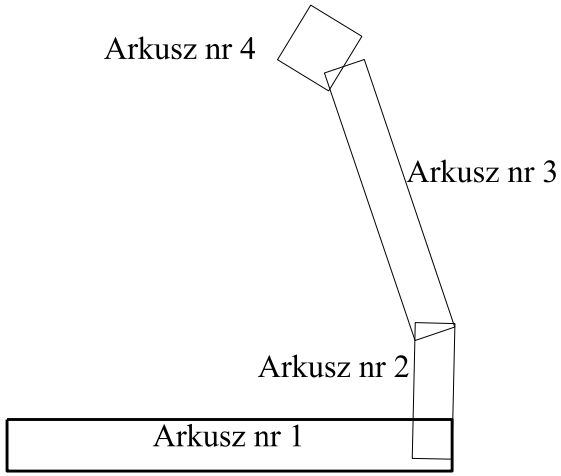
Arkusz nr 4
Arkusz nr 3
Arkusz nr 2
Arkusz nr 1

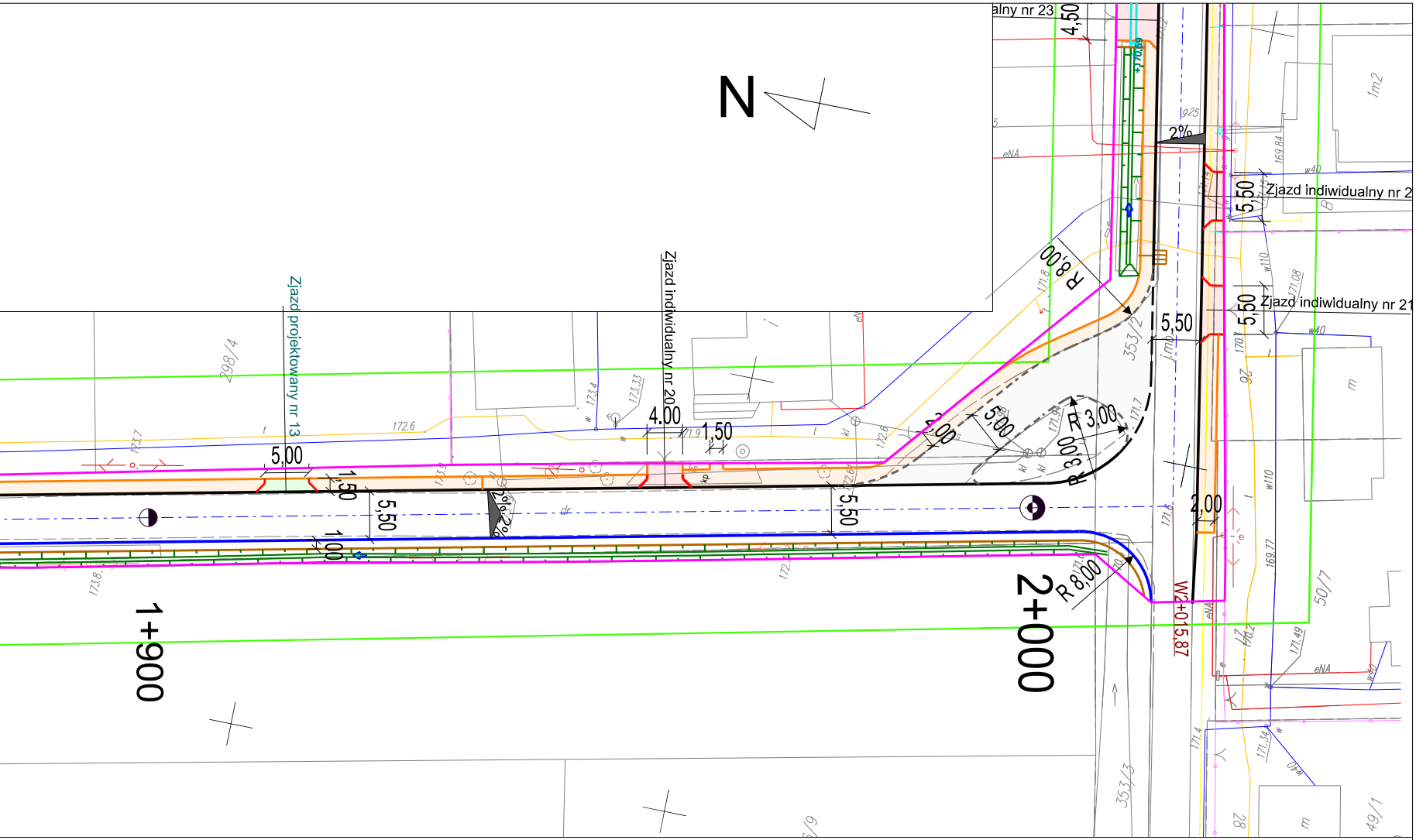
N
alny nr 23
4,50
2%
Zjazd indiwidualny nr 2
5,50
Zjazd indiwidualny nr 21
5,50
R 8,00
5,50
Zjazd projektowany nr 13
Zjazd indiwidualny nr 20
4,00
1,50
5,00
1,50
5,50
2%
2%
1,00
5,50
5,00
2,00
R 3,00
3,00
R 3,00
2,00
R 8,00
W2+015,87
1+900
2+000
298/4
353/2
353/3
50/7
49/1

LEGENDA

▤	rów
⊂⊃	przepust PEHD z prefabr. scianką oporową
▤	wpust z studzienką wg KPED 02.13
▤	ściek podchodnikowy wg KPED 01.30
✕	drzewo do usunięcia
⇦	kierunek spływu wody
▥	wpust drogowy
▨	ściek skarpowy wg KPED 01.25
2% 2%	pochylenie poprzeczne
—	krawędź jezdni
—	krawężnik
—	pobocze
▭	zjazd z kostki betonowej
▭	chodnik z kostki betonowej
▦	zjazd z kruszywa
▭	zjazd publiczny z asfaltu
▩	zjazd projektowany z kruszywa
▭	zjazd projektowany z kostki
- - -	zatoka z kostki betonowej
—	granica opracowania

N

Wykonawca: RAWAY R.P. ul. Słowicz 33 02-170 Warszawa	Zamawiający: PZD PUBLICZNYCH w Radomiu ul. Graniczna 24, 26-600 Radom

Temat:
Przebudowa DP 3527 W Antonówka - Groszowice-Piotrowice

TOM II:
PROJEKT ARCHITEKTONICZNO-BUDOWLANY

Projektant: mgr inż. Rafał Piotrowski	nr upr. LOD/2098/POOD/13		Podpis:	
Sprawdzajacy mgr inż. Andrzej Jaczewski	nr upr. MAZ/0005/POOD/10		Podpis:	
Nazwa rys. Plan sytuacyjno-wysokościowy	Stadium: PW	Skala: 1:500	Data: 12.2014r.	Nr rys. 2